A photograph showing four children from behind, standing on a paved walkway and leaning on a metal railing. They are looking across a calm pond towards a line of bare trees under an overcast sky. The child on the far left wears a brown jacket and a bright yellow-green backpack. The second child wears a dark blue jacket and a blue backpack. The third child wears a dark jacket and an orange backpack. The child on the far right wears a yellow-green jacket and a teal backpack.

**18 FEBBRAIO 2025
SEZ. MISTA II-III-IV
ASSOCIAZIONE CASA PEDAGOGICA**

Cosa vuol dire orientarsi?


Orientarsi significa capire dove ci si trova in un determinato spazio.

Quali strumenti usa l'uomo per orientarsi?

Nell'antichità l'uomo si orientava grazie al sole e alle stelle, oggi possiamo usare diversi strumenti come la mappa, la bussola e il gps.

Le mappe sono tutte uguali?

Osserviamo le mappe fatte da un vostro compagno e cerchiamo le differenze tra la mappa del parco e quelle disegnate!



Mappa del parco





Mappe di fantasia

Noi proveremo ad usare la bussola e la mappa! Impariamo insieme le loro caratteristiche...



KOINÉ
cooperativa sociale onlus

Gira e rigira...



La mappa mostra una **lettera N** in alto a destra: indica il punto cardinale Nord! Ma come possiamo essere sicuri che la freccia stia puntando nella giusta direzione?

Usando la bussola! Ogni **bussola** possiede un ago magnetico rosso che indica sempre il Nord: per **orientare la mappa** basterà ruotare la cartina fino a che le due frecce non coincidono. A quel punto la mappa sarà orientata! Osservando la mappa sapete dirmi dove ci troviamo noi? Proprio qui!

Mettiamoci al lavoro!

A gruppi scegliamo un luogo per noi speciale nel Parco, individuiamolo sulla mappa...

Decidiamo il luogo...



Eccolo!



Diamo un nome al luogo e scriviamo una breve descrizione...



Ora scambiamoci le mappe...riusciremo a trovare i luoghi degli altri gruppi?



KOINÉ
cooperativa sociale onlus



Troviamo la Pineta, tra il campo da bocce e la strada

È stato difficile trovare il luogo?
Difficoltà media perché si può raggiungere da più strade



Cosa troviamo nel luogo cercato sulla mappa?



Un ceppo 'palcoscenico' con degli intagli particolari



I disegni sul legno vi ricordano delle palme e dei salici piangenti